



Saint Orens Montagne – Compte Rendu de Sortie

Encadrant (s) :	Didier Clément - Charles Dagrás – Franck Barès	Date :	25 – 28 /03/2026
Objectif :	Excursions à partir du refuge Wallon – vallée du Mercadau	Dénivelé : Km: IBP index :	Voir texte
Lieu départ :	Cauterets – Parking du Pont d’Espagne (65)		
Durée Voiture :	2 :40	Durée Rando :	
		Carte, pli :	Ign Top 25 n°
Participants			

Anne Hermetz	Madeleine Coulette
Benoit Lermuzeaux	Marie-france Gendre
Bernard Coulette	Maryse Senac
Charles Dagrás	Monique Fort
Christine Castagne	Patrick Cournede
Corine Ramon Clement	Patrick Godivier
Didier Clement	Philippe Pasquier
Franck Bares	Virginie Durand Muratet
Laurence Pasquet	Loys Bodin

Le séjour démarre le jeudi 26 (J1) avec le groupe de 17 participants à partir du Pont d’Espagne.

Repérages préalables (Charles, Loys):

La veille, mercredi 25 (J0), un repérage a été effectué en accédant au refuge par le lac du Pourtet, itinéraire envisagé avec une partie du groupe pour le retour (J3).

Jeudi 26 (J1), avant de redescendre au parking à la rencontre du groupe, un repérage est effectué vers le lac d’Arratille, autre itinéraire envisagé pour une partie du groupe pour le retour (J3)

Randos avec le groupe :

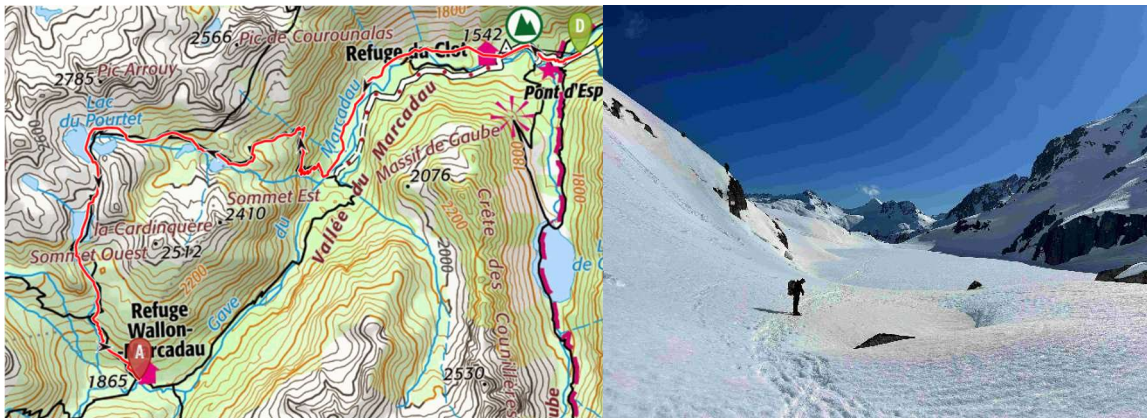
Jeudi 26 (J1), montée au refuge

Vendredi 27 (J2), ascension vers les lacs de Cambalès

Samedi 28 (J3), 2 participants montent au lac d’Arratille avant de redescendre à la rencontre du reste du groupe qui est redescendu au parking directement. Après le pique-nique, 9 participants font une excursion au lac de Gaube


J0 – Repérage boucle par les lacs d’Embarrat – Pourtet – Nère (11km, +970, -560)

On sort de la forêt en fin de matinée, la neige est profonde, la progression laborieuse, descente sur le refuge bien pentue, on évitera d’y amener le groupe



J1 – Repérage accès lac d’Arratille (4km, +/-300m)

Neige gelée de bon matin, pas possible de passer le ressaut précédant le lac avec des raquettes, redescente en ramasse (pétage deuxième raquette), pas le temps de chausser les crampons et de remonter, on a rendez-vous au parking avec tout le groupe vers midi.



J1 – Montée au refuge (7km, +400m)



On arrive tous au parking presque en même temps, pique-nique et photo de tout le groupe avant d'attaquer. Peu après le départ, un dahu nous souhaite une belle balade...



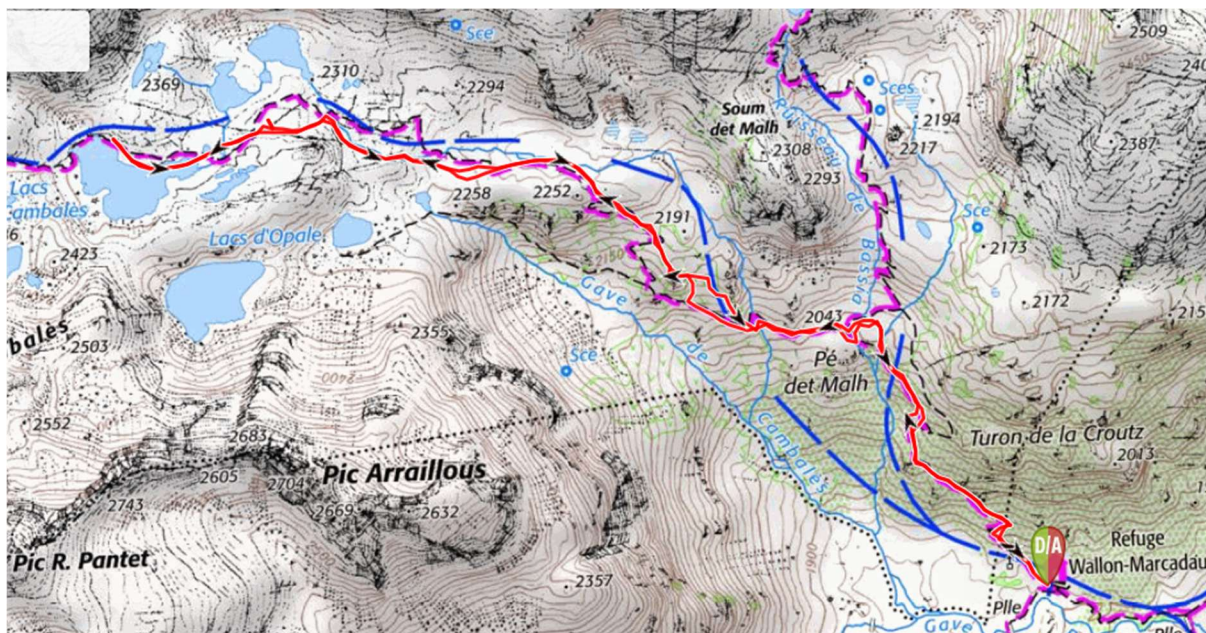
... c'est en tous cas ce que nous promet la météo. On trouve vite la neige, on longe les pistes de ski de fond, on traverse la forêt, on traverse le torrent (ils disent « gave » par ici, comme sous le beth ceu de Pau) ...



... et nous voici au refuge Wallon, à l'architecture magistrale



J2 – Excursion au lac de Cambalès (7km, +/-500m)



Les dortoirs du refuge Wallon donnent dans des coursives monumentales structurées comme une coque de bateau renversée, une charpente de membrures en bois du plus bel effet... on quitte tout ça vers 8 :30, sans pression, raquettes aux pieds, dans un froid piquant. La journée s'annonce belle de nouveau. Une petite chapelle à proximité nous invite à la méditation, mais quand faut y aller...




On suit à la queue leu leu l'itinéraire d'été qui serpente dans la forêt, souvent dissimulé sous la neige. Beau temps tous azimuts, belles photos.



On attaque les champs de neige, quelques corniches à proximité, on allume et on teste les DVAs. Après quelques centaines de mètres, on se rappelle qu'il faut se suivre à distance, ce que nous faisons.



Voici le lac. De bonnes bourrasques de vent froid, on pique-nique abrités comme on peut.



Personne n'est chaud pour aller plus loin, on redescend, mode glissade par endroits, mais quand même plus relax que la montée.



Retour au refuge vers les 15heures, tout le temps de se réinstaller et de finir l'après midi en jouant au tarot, au whist, aux dés, au « The Game » ... Dîner copieux à 19heures et dodo.

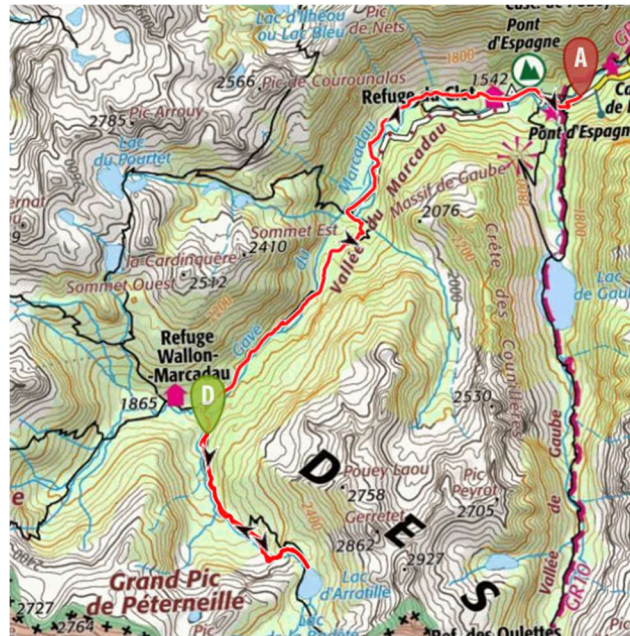


J3 –

Aller-retour lac d'Arratille (Charles, Philippe, 5km, +/-400m),

Retour refuge – parking (tous, 7km, -400m),

Aller-retour lac de Gaube (9 participants, 5km, +/-260m)




Départ de bonne heure pour le lac d'Arratille avec les crampons aux pieds. Neige dure, progression rapide. On passe le ressaut avec précaution à la montée. Demi-tour à l'arrivée au lac, exposé au vent froid. On passe le ressaut avec précaution à la descente et on cavale jusqu'au parking à la rencontre des autres...



... qui ont quitté le refuge un peu après, avec une pensée pour nos prédécesseurs.



Tout le monde au parking à l'heure du pique-nique, puis un groupe de 9 termine le séjour par un aller-retour au lac de Gaube, magnifique panorama malgré le temps qui change.



Pas possible d'empêcher certains de faire les pitres, et on célèbre tout ça comme il se doit au café du Pont d'Espagne.

